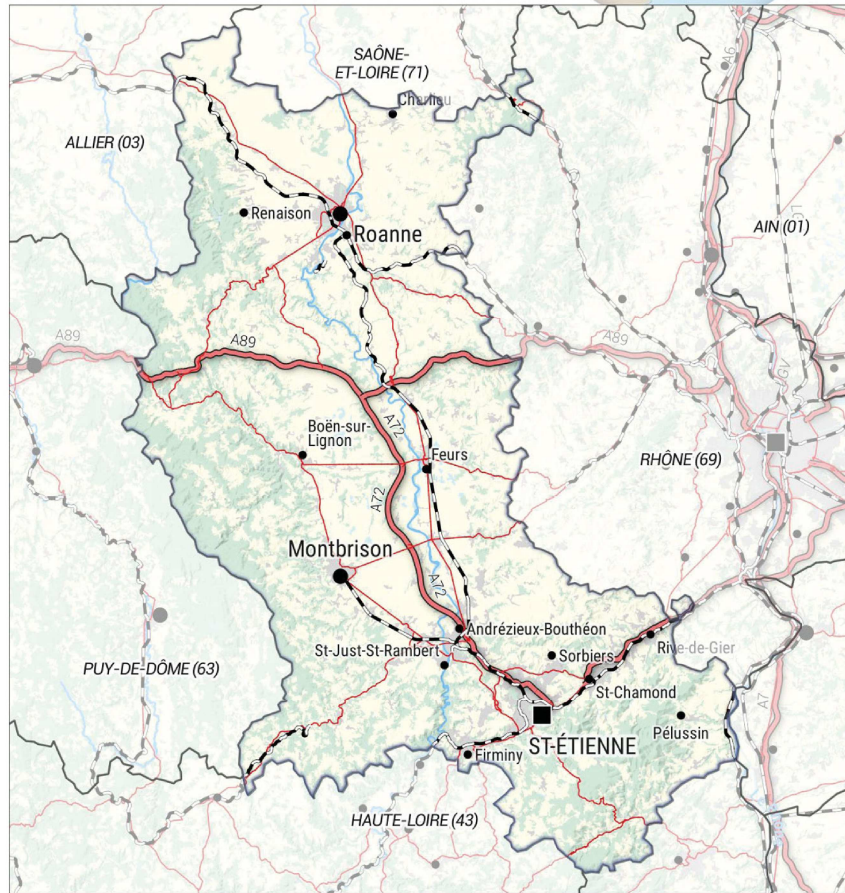


# Loire (42)

Région **Auvergne-Rhône-Alpes**



20 km

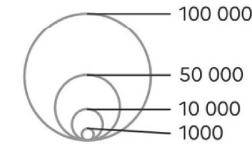


## PORTRAIT DE TERRITOIRE

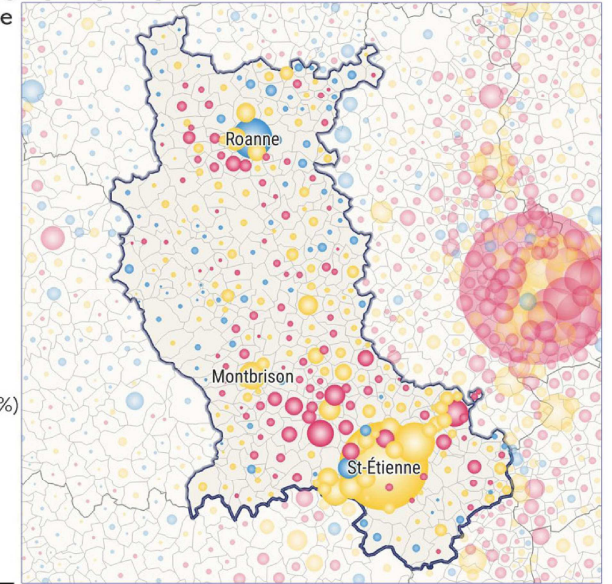
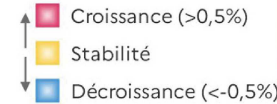
scanner pour accéder  
à plus de données statistiques

## Dynamiques démographiques par commune

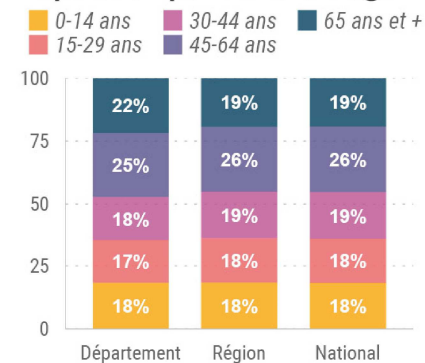
Population municipale  
en 2017



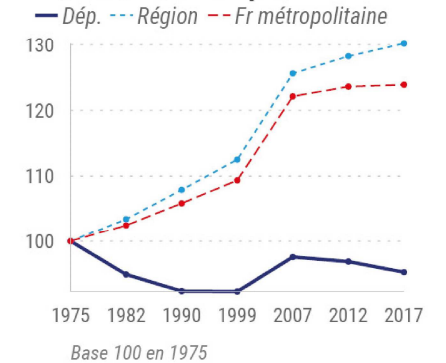
Évolution annuelle  
entre 2012 et 2017



## Population par tranche d'âge



## Évolution de l'emploi



## Indicateurs clés

Indicateur (en 2017)	Département	Région	National*
Taux d'évolution annuel de la population 2012-2017 (%)	0,2	0,6	0,4
Taux d'emploi (%)	63	66,3	63,6
Part d'emplois dans l'industrie (%)	17,8	15,2	12,1
Évolution de l'emploi industriel 2007-2017 (%)	-1,9	-1,5	-1,7
Part de logements vacants (%)	10,3	8,5	8,2
Revenu médian annuel (€/unité de consommation)	20 220	21 840	21 110
Taux de pauvreté (%)	14,7	12,5	14,5
Part des 15-24 ans sans emploi, sans formation (%)	16,4	14,5	16,8

\*France métropolitaine pour revenu médian annuel et taux de pauvreté